

# कार्यालय कलेक्टर (खनिज शाखा) जिला-सरगुजा (छ0ग0)

फोन एवं फैक्स नं0 07774-224332, ई मेल: mining.surguja@gmail.com

क्रमांक / 101 / खनिज / खलि.4 / ई-निविदा / 2018,

अम्बिकापुर, दिनांक 16/01/2019

**EVENT NO :- MSTC/RPR/DGM CHHATTISGARH/125/NAYA RAIPUR/18-19/29438**

## गौण खनिजों के उत्खनन पट्टा आबंटन हेतु इलेक्ट्रॉनिक-निविदा की सूचना

सर्वसाधारण की जानकारी के लिये यह प्रकाशित किया जाता है कि जिला कार्यालय सरगुजा छत्तीसगढ़ द्वारा छत्तीसगढ़ गौण खनिज नियम, 2015 के नियम 39 क अंतर्गत इलेक्ट्रॉनिक-निविदा के माध्यम से निम्नानुसार उत्खनन पट्टा आबंटन किया जाना है। जिस हेतु अर्हता प्राप्त इच्छुक बोलीदारों को आमंत्रित किया जा रहा है।

इलेक्ट्रॉनिक-निविदा हेतु बोली, दिनांक 27/02/2019 समय 11:59 बजे (रात्रि) तक जमा की जाएगी। बोलियां मात्र ऑनलाईन ही स्वीकार की जाएगी।


इलेक्ट्रॉनिक निविदा से आबंटित की जा रही उत्खनन पट्टा की जानकारी:-

क्र.	जिला / तहसील	ग्राम पंचायत / ग्राम	रकबा (हेक्टेयर में)	खसरा नं.	गौण खनिज का नाम	निविदा दस्तावेज लागत (रु. में)	निविदा प्रक्रिया शुल्क (रु. में)	आरक्षित कीमत (रिजर्व प्राईस) (रु. टन में)	बोली प्रतिभूति (बिड सिक्यूरिटी) (रु. में)	कार्यपालन प्रतिभूति (परफॉरमेंस सिक्यूरिटी) (रु. में)
1.	2.	3.	4.	5.	6.	7.	8.	9.	10.	11.
1	सरगुजा / लुण्ड्रा	चंगोरी / चंगोरी	0.304 0.607 0.324 कुल 1.235	25 / 119 25 / 120 25 / 28	निम्न श्रेणी चूना पत्थर	5000	500	16	45000	225000

1.1 बोली लगाने वाला प्रत्येक व्यक्ति बोली लगाने के पूर्व उत्खनन पट्टा की स्थिति, उत्खनन पट्टा में नीलाम किये जा रहे खनिज (खनिजों) की उपलब्धता और गुणवत्ता, पहुंच के रास्ते आदि के बारे में पूर्ण रूप से स्वयं को आश्वस्त कर लें। इस संबंध में किसी प्रकार की आपत्ति/शिकायतें स्वीकार नहीं की जायेगी।

1.2 इलेक्ट्रॉनिक-निविदा के निबंधन, शर्तें, उत्खनन पट्टा से संबंधित दस्तावेज एवं अन्य सुसंगत जानकारी जिला कार्यालय की वेबसाईट [www.surguja.gov.in](http://www.surguja.gov.in) तथा कलेक्टर कार्यालय, खनिज शाखा से किसी भी कार्य दिवस में कार्यालयीन समय में प्राप्त की जा सकेगी।

संलग्न:- खनिज ब्लॉक संक्षेपिका (टेंडर डाक्यूमेंट का परिशिष्ट-दो)



कलेक्टर

जिला सरगुजा छ0ग0

क्षेत्र में उपलब्ध खनिजों का प्रतिवेदन एवं विवरण / संक्षेपिका

(1) स्थान का विवरण -


- (i) जिला - सरगुजा
- (ii) तहसील - लुण्ड्रा
- (iii) ग्राम- चंगोरी
- (iv) टोपोशीट नंबर - -
- (v) अक्षांश/देशांश (यदि उपलब्ध हो) - -

(2) क्षेत्र का विवरण -

स.क्र.	खसरा क्र.	रकबा (हे.)	भूमि का प्रकार (राजस्व भूमि/वन भूमि/निजी भूमि इत्यादि)	नोइयत (पहाड़ चट्टान/ घास/ चारागाह इत्यादि)
1	25/119	0.304	निजी भूमि	---
	25/120	0.607	निजी भूमि	
	25/28	0.324	निजी भूमि	
	कुल	1.235		

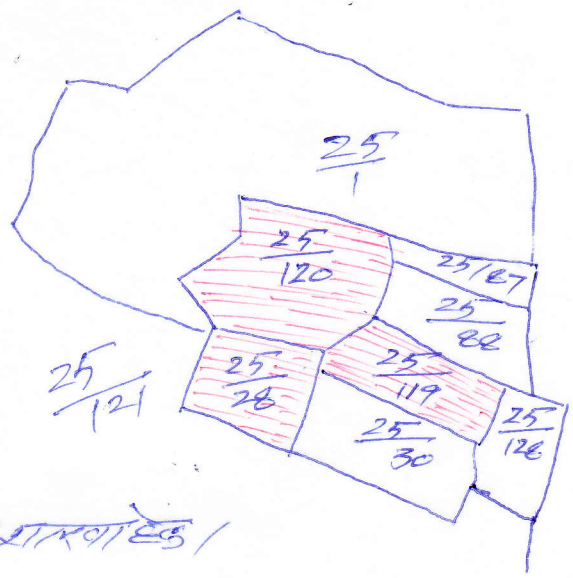
(3) खनिज का विवरण -

स.क्र.	खनिज	विवरण	रिमार्क
1	नाम	निम्न श्रेणी चूना पत्थर	अनुसूची-एक के भाग-ग के सरल क्रमांक 1 में वर्णित।
2	पूर्वक्षित/अपूर्वक्षित	अपूर्वक्षित	-
3	अनुमानित भंडार	औसतन 74100 घ.मी.	06 मीटर गहराई तक
4	ग्रेड	-	-
5	अन्य जानकारी (आवेदित क्षेत्र एवं 100 मीटर के दायरे में दृष्टिगोचर सरफेस फीचर्स जैसे - आउटक्रॉप, नाला/रोड कटिंग, कुआँ/ट्यूब वेल इत्यादि)	-	-

  
 कलेक्टर  
 जिला सरगुजा छ0ग0  
 01/11/20

N  
S

ग्राम-संगोली  
प्लॉट नं-01  
राजस्थान-श्रीसुख  
तहसील-कुवाडा  
जिला-सरगुजा  
क्षेत्रफल 16 हेक्टर = 1 फील्ड



वीर-स्वनिज शाखाएड/

*[Signature]*  
श. पू. वि. वि.  
पुणे  
20  
16-01-2020  
ना. सं. सं. सं.