

कार्यालय कलेक्टर, (खनि शाखा) जिला-सूरजपुर (छ.ग.)

कलेक्टोरेट परिसर, जिला सूरजपुर (छ.ग.) Email: miningsurajpur26@gmail.com

क्रमांक /गौण खनिज/ई-निविदा-कुंजनगर/2018

सूरजपुर, दिनांक :.....

Event No:- MSTC/RPR/DGM CHHATTISGARH/33/NAYA RAIPUR/18-19/7826

गौण खनिजों के उत्खनन पट्टा आबंटन हेतु इलेक्ट्रॉनिक-निविदा की सूचना

सर्वसाधारण की जानकारी के लिये यह प्रकाशित किया जाता है कि जिला कार्यालय सूरजपुर छत्तीसगढ़ द्वारा छत्तीसगढ़ गौण खनिज नियम, 2015 के नियम 39क अंतर्गत इलेक्ट्रॉनिक-निविदा के माध्यम से निम्नानुसार उत्खनन पट्टा आबंटन किया जाना है। जिस हेतु अर्हता प्राप्त इच्छुक बोलीदारों को आमंत्रित किया जा रहा है।

इलेक्ट्रॉनिक-निविदा हेतु बोली, दिनांक **06.07.2018** समय 11.59 बजे (रात्रि) तक जमा की जाएगी। बोलियां मात्र ऑनलाईन ही स्वीकार की जाएगी।

इलेक्ट्रॉनिक निविदा से आबंटित की जा रही उत्खनन पट्टा की जानकारी:-

क्र.	जिला/ तहसील	ग्राम पंचायत/ ग्राम	रकबा (हेक्टेयर में)	खसरा नं.	गौण खनिज का नाम	निविदा दस्तावे ज लागत	निविदा प्रक्रिया शुल्क	आरक्षित कीमत (रिजर्व प्राईस)	बोली प्रतिभूति (बिड सिक्यूरिटी)	कार्यपालन प्रतिभूति (परफॉरमेंस सिक्यूरिटी)
1.	2.	3.	4.	5.	6.	7.	8.	9.	10.	11.
1.	सूरजपुर/ सूरजपुर	कुंजनगर	3.33	585,653, 582,584, 650,586,	मिट्टी ईट	5000.00	500.00	10.00	36000.00	180000.00

- बोली लगाने वाला प्रत्येक व्यक्ति बोली लगाने के पूर्व उत्खनन पट्टा की स्थिति, उत्खनन पट्टा में नीलाम किये जा रहे खनिज (खनिजों) की उपलब्धता और गुणवत्ता, पहुंच के रास्ते आदि के बारे में पूर्ण रूप से स्वयं को आश्वस्त कर लें। इस संबंध में किसी प्रकार की आपत्ति/शिकायतें स्वीकार नहीं की जायेगी।
- इलेक्ट्रॉनिक-निविदा के निबंधन, शर्तें, उत्खनन पट्टासे संबंधित दस्तावेज एवं अन्य सुसंगत जानकारी जिला कार्यालय की वेबसाईट www.surajpur.gov.in तथा कलेक्टर कार्यालय, खनिज शाखा से किसी भी कार्य दिवस में कार्यालयीन समय में प्राप्त की जा सकेगी।

कलेक्टर
जिला सूरजपुर
छत्तीसगढ़

परिशिष्ट-दो

क्षेत्र में उपलब्ध खनिजों का प्रतिवेदन एवं विवरण / संक्षेपिका

(1) स्थान का विवरण –

- (i) जिला –सूरजपुर
- (ii) तहसील –सूरजपुर
- (iii) ग्राम– मंजीरा
- (iv) टोपोशीट नंबर –
- (v) अक्षांश/देशांश (यदि उपलब्ध हो) –

(2) क्षेत्र का विवरण –

स.क्र.	खसरा क्र.	रकबा (हे.)	भूमि का प्रकार (राजस्व भूमि/वन भूमि/निजी भूमि इत्यादि)	नोइयत (पहाड़ चट्टान/छास/चारागाह इत्यादि)
1	653	0.51	निजी	–
2	582	0.37	निजी	
3	584	0.16	निजी	
4	585	0.14	निजी	
5	586	0.38	निजी	
6	650	0.33	निजी	
	कुल	3.33		

(3) खनिज का विवरण –

स.क्र.	खनिज	विवरण	रिमार्क
1	नाम	मिट्टी ईट	अनुसूची-एक के भाग- ग के सरल क्रमांक 05 में वर्णित
2	पूर्वक्षित/अपूर्वक्षित	अपूर्वक्षित	
3	अनुमानित भंडार	66600 घन मीटर	
4	ग्रेड		
5	अन्य जानकारी (आवेदित क्षेत्र एवं 100 मीटर के दायरे में दृष्टिगोचर सरफेस फीचर्स जैसे – आउटक्रॉप, नाला/रोड कटिंग, कुआँ/ट्यूब वेल इत्यादि)	निर्धारित दूरी पर अन्य कोई प्रतिबंधित संरचना दृष्टिगोचर नहीं ।	

सक्षम प्राधिकारी के हस्ताक्षर

खसरा नक्शा

दिनांक : २०/०६/२०१६ ०४:३७:४७ अपराह्न

ग्राम : कुजनगर राजस्व निरीक्षक मण्डल : पिलखा तहसील : पिलखा जिला : सुरजपुर



मापमान 1:4000

खसरा नंबर : 584
रकबा : 0.16 हेक्टेयर
सिंचित रकबा : 0.000
असिंचित रकबा : 0.160

नाम : शैम प्रसाद, हरक लाल, राम लाल पिता
केशव, रामकुमारी : च अन्य (कूल -2 भूस्वामी)
पिता का नाम : सेवा केशव, प्रदीप कुमार पिता
दाखिल

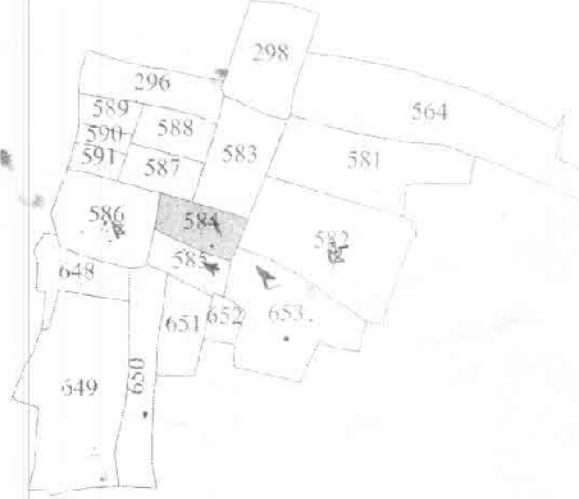
बिक्री को छोड़कर अन्य कार्य हेतु

सत्य प्रतिलिपि
सहायक अधिकारी का हस्ताक्षर
पदमुद्रा
कानूनगो
तहसील : सुरजपुर

खसरा नक्शा

दिनांक : २०/०६/२०२६ ०४:३०:४० अवकाश

ग्राम : कुजमगर राजस्व निरीक्षक मण्डल : पिलखा तहसील : पिलखा जिला : सूरजपुर



मापमान 1:4000

खसरा नंबर : 584
रकबा : 0.16 हेक्टेयर
सिंचित रकबा : 0.000
असिंचित रकबा : 0.160

नाम : राम प्रसाद, हरक लाल, राम लाल पिता
केशव, रामकुमारी : च अन्य (कूल -2 भूस्वामी)
पिता का नाम : सेवा केशव, प्रदीप कुमार पिता
दाखिल

बिक्री को छोड़कर अन्य कार्य हेतु

सत्य प्रतिलिपि

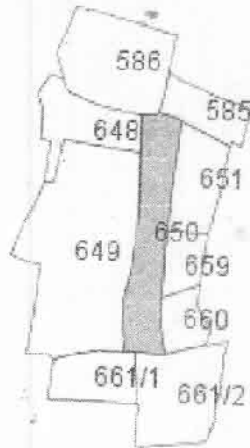
सहायक अधीक्षक एवं हस्ताक्षर
पदमुद्रा

कानूनगो
तहसील : सूरजपुर

नक्शा प्रिंटआउट

दिनांक : १८/०१/२०१६ ०३:५५:४६ अपराह्न

RI : पिलखा tehsil : सूरजपुर district : सूरजपुर



Scale 1:4000

Plot No : 650
Area : 0.33 Hectare
Irrigated Area : 0.000
Unirrigated Area : 0.300

Name : तिलेश्वर
Father's Name : पि. लालन राममैत वेवा लालन
Address : सा. देह

पि. लालन राममैत वेवा लालन

सत्य प्रतिलिपि

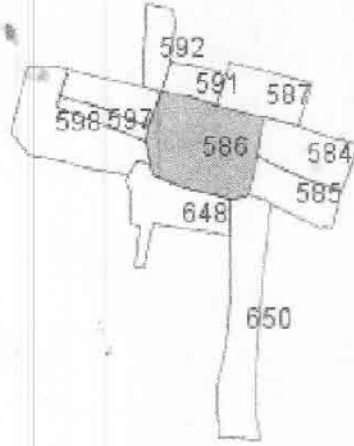
कानूनगी
तहसील - सूरजपुर

सक्षम अधिकारी के हस्ताक्षर
व पदमुद्रा

नक्शा प्रिंट आउट

दिनांक : १८/०१/२०१६ ०३:५६:१२ अपराह्न

RI:पिलवा tehsil:सूरजपुर district:सूरजपुर



Scale 1:4000

Plot No :586
Area : 0.38 Hectare
Irrigated Area : 0.000
Unirrigated Area : 0.380

Name :हंसकुमार,टेमलाल आ. बहाल,रामरूप आ.किशुन
Father's Name : सैनाथ, खेटन आ. हीरासाय
Address : सा0देह

सत्य प्रतिलिपि

कानूनगो
तहसील -सूरजपुर

सक्षम अधिकारी के हस्ताक्षर
व पदमुदा

सिद्धि के लेखक जन कर्मा