

# कार्यालय कलेक्टर, कबीरधाम (खनिज शाखा)

## जिला— कबीरधाम छत्तीसगढ़

फोन: 98279-50854 फैक्स: 07741-233004 Email: [miningkabirdham@gmail.com](mailto:miningkabirdham@gmail.com)

क्रमांक / 615 / गौण खनिज निविदा / 2017

कबीरधाम, दिनांक 04-09-2017

MSTC/RR/DGM CHHATTISGARH/72/NAYA RAIPUR/17-18/10130  
गौण खनिजों के उत्खनन पट्टा आबंटन हेतु इलेक्ट्रॉनिक-निविदा प्रपत्र

सर्वसाधारण की जानकारी के लिये यह प्रकाशित किया जाता है कि जिला कार्यालय कबीरधाम छत्तीसगढ़ द्वारा छत्तीसगढ़ गौण खनिज नियम, 2015 के नियम 39क अंतर्गत इलेक्ट्रॉनिक-निविदा के माध्यम से निम्नानुसार उत्खनन पट्टा आबंटन किया जाना है। जिस हेतु अर्हता प्राप्त इच्छुक बोलीदारों को आमंत्रित किया जा रहा है।

इलेक्ट्रॉनिक-निविदा हेतु बोली, दिनांक 27.09.2017 से 04.10.2017 तक जमा की जाएगी। बोलियां मात्र ऑनलाईन ही स्वीकार की जाएगी।

इलेक्ट्रॉनिक निविदा से आबंटित की जा रही उत्खनन पट्टा की जानकारी:—

क्र.	जिला / तहसील	ग्राम पंचायत / ग्राम	रकबा (हेक्टेयर में)	खसरा नं.	गौण खनिज का नाम	निविदा दस्तावेज लागत	निविदा प्रक्रिया शुल्क	आरक्षित कीमत (रिजर्व प्राईस)	बोली प्रतिभूति (बिड सिक्यूरिटी)	कार्यपालन प्रतिभूति (परफॉरमेंस सिक्यूरिटी)
1.	2.	3.	4.	5.	6.	7.	8.	9.	10.	11.
1.	कबीरधाम / बोड़ला	तरैगांव मैदान	1.820	215	नि.श्रे. चूनापत्थर (अनुसूची एक के भाग-ग के स.क. (1))	5000/-	500/-	16/-	45000/-	225000/-

### 1.0 महत्वपूर्ण

- 1.1 बोली लगाने वाला प्रत्येक व्यक्ति बोली लगाने के पूर्व उत्खनन पट्टा की स्थिति, उत्खनन पट्टा में नीलाम किये जा रहे खनिज (खनिजों) की उपलब्धता और गुणवत्ता, पहुंच के रास्ते आदि के बारे में पूर्ण रूप से स्वयं को आश्वस्त कर लें। इस संबंध में किसी प्रकार की आपत्ति/शिकायतें स्वीकार नहीं की जायेगी।
- 1.2 इलेक्ट्रॉनिक-निविदा के निबंधन, शर्तें, उत्खननपट्टा से संबंधित दस्तावेज एवं अन्य सुसंगत जानकारी एमएसटीसी की वेबसाइट [www.mstcecommerce.com](http://www.mstcecommerce.com) एवं जिला कार्यालय की वेबसाइट [www.kabirdham.gov.in](http://www.kabirdham.gov.in) तथा कलेक्टर कार्यालय, खनिज शाखा से किसी भी कार्य दिवस में कार्यालयीन समय में प्राप्त की जा सकेगी।

कलेक्टर

जिला - कबीरधाम  
(छ.ग.)

क्षेत्र में उपलब्ध खनिजों का प्रतिवेदन एवं विवरण/संक्षेपिका

(1) स्थान का विवरण -


- (i) जिला - कबीरधाम
- (ii) तहसील - बोड़ला
- (iii) ग्राम - तरेगांव मैदान
- (iv) टोपोशीट नंबर -
- (v) अक्षांश/देशांश (यदि उपलब्ध हो) - 22° 09' 41.9" N, 81° 15' 16.8" E

(2) क्षेत्र का विवरण -

स.क्र.	खसरा क्र.	रकबा (हे.)	भूमि का प्रकार (राजस्व भूमि/वन भूमि/निजी भूमि इत्यादि)	नोइयत (पहाड़ चट्टान/घास/चारागाह इत्यादि)
1	215	1.820	राजस्व भूमि	पहाड़

(3) उपलब्ध खनिज का विवरण -

स.क्र.	खनिज	विवरण	रिमार्क
1	नाम	चूनापत्थर	अनुसूची भाग (ग) के स.क्र. (1)
2	पूर्वक्षित/अपूर्वक्षित	अपूर्वक्षित	खनि निरीक्षक का 6(ख) प्रतिवेदन संलग्न
3	मात्रा (लगभग)	364000 मि० टन	
4	ग्रेड	निम्न श्रेणी	
5	अन्य जानकारी (आवेदित क्षेत्र एवं 100 मीटर के दायरे में दृष्टिगोचर सरफेस फीचर्स जैसे- आउटक्रॉप, नाला/रोड कटिंग, कुआं/ट्यूब वेल इत्यादि)	दक्षिण व पूर्व भाग में नहर-नाला अन्य क्षेत्रों में निजी कृषि भूमि	पूर्व में उक्त क्षेत्र पर उत्खनन पट्टा स्वीकृत था।

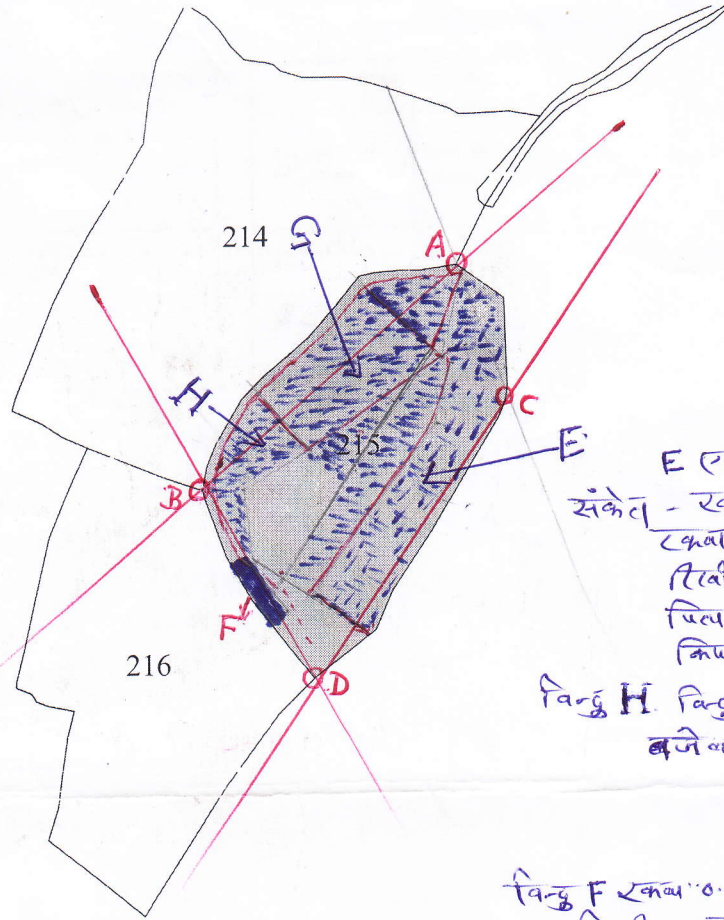
  
 सक्षम प्राधिकारी के हस्ताक्षर  
 जिला-कबीरधाम (छ.ग.)



# खसरा नक्शा

दिनांक : २१/१२/२०१६ ०१:१९:४७ अपराह्न

ग्राम : तरेगांव मैदान राजस्व निरीक्षक मण्डल : बोडला तहसील : बोडला जिला : कबीरधाम



E एवं G  
संकेत - रकबा 1.820 है प्रुचिखित  
रकबा 0.607 है पर अमाविष्ट पित्त  
रीती वसुध्वी एवं रकबा 0.608 है पर बलीय  
पित्त चरु पित्त द्वारा पत्थर का उत्खन  
क्रिय गया है।

विन्दु H विन्दु रकबा 0.202 है पर कुचिखित पित्त  
बजे वाद्य द्वारा पत्थर का उत्खन क्रिय  
गया है।


विन्दु F रकबा 0.202 पर अनावदक  
रा प्रुचिखित द्वारा बजे अखण क्रिय गया है।


तीप - वर्तमान के उपदान बंद है।

मापमान 1:4000

खसरा नंबर : 215  
रकबा : 2.444 हेक्टेयर  
सिंचित रकबा : 0.000  
असिंचित रकबा : 0.000

नाम : शासकीय भूमि : व अन्य (कूल -1  
भूस्वामी )  
पिता का नाम :  
पता :

  
24/12/16  
श्री. पी. प्रुच  
राजस्व निरीक्षक  
बोडला / राज-गढ़

  
29/12/16  
पट्टेन-१२

सक्षम अधिकारी के हस्ताक्षर  
व पदमुद्रा

फॉर्म पी-11  
(खेती के क्षेत्रों में)  
**कैवल कार्यालय उपयोग हेतु**

वर्ष: 2016 - 17

जिला : कबीरगंज

तहसील : बोडला

रा नि : बोडला

हल्का : 00015

ग्राम : तरेगांव मैदान

नांक : 21-Dec-2016

भूमि का व्यौरा हेक्टेयर में एवं करो का व्यौरा रुपये पैसों में

साल की जानकारी पिछले वर्ष की है

नामा 5 से 11 में रबी तथा खरीफ की जानकारी है

श्रृंखला क्रमांक	क्षेत्रफल और यदि भूमि खातों में सम्मिलित न हो तो उसका वर्णन	कच्चेदार का नाम, उसके पिता का नाम या पति का नाम तथा निवास स्थान, अधिकार जिसके अंतर्गत भूमि धारण की गई और देय राजस्व का लगान	क्षेत्रफल जिसमें वर्ष के दौरान फसल उगाई गई		पड़ती का क्षेत्रफल			खते के बाहर के क्षेत्रों में बोई गई फसल का नाम तथा क्षेत्रफल	वैकल्पिक		
			फसल का नाम	फसल का क्षेत्रफल	वार्षिक पड़ती की पड़ती	2 से 5 वर्ष तक की पड़ती	अन्य पड़ती				
(1)	(2)	(3)	(4)	(5)	(6)	(7)	(8)	(9)	(10)	(11)	(12)
215	2.444	(1) नाम - शासकीय भूमि जाति-				0.000					

*(Handwritten Signature)*  
प्रतिलिपि प्रदान करने वाले का हस्ताक्षर

पृष्ठ क्रमांक: 1 / 1

• किसी भूमि स्वामी या पट्टेदार या किसी मौसमी काश्तकार के उपपट्टेदार का नाम, पिता का नाम, लगान या पट्टे की रकम और उपपट्टे पर दिया गया भाग का क्षेत्रफल

प्रतिलिपि प्रदानकर्ता :- 21-Dec-2016 13:18:49

कमांक (4) में पाया जाने वाला खनिज डेलोमाइट तथा कमांक (5) एवं (6) में पाया जान वाला कमांक (4) में पाया जाने वाला खनिज डेलोमाइट तथा कमांक (5) एवं (6) में पाया जाने वाला खनिज डेलोमाइट होने के कारण उल्लिखित पर नहीं