

EVNT NO.	MSTC/RPR/DGM CHAATTISGARH/51/NAYA RAIPUR/18-19/9481
MINOR MINERAL BLOCK FOR QUARRY LEASE	VILLAGE : Tangargaon GRAMPANCHAYAT : Tangargaon TEHSIL/DISTRICT : Kansabel/Jashpur AREA : 1.215 HECTARE
MINERAL	Ordinary clay for making bricks

कार्यालय कलेक्टर, जशपुर (खनिज शाखा)
जिला-जशपुर (छत्तीसगढ़)

फैक्स: 07763-223896

Email:- miningjashpur.24@gmail.com, mo-jashpur@gov.in

क्रमांक 1306 / खनि.शा. / गौण खनिज / 2018

दिनांक. 25 / 06 / 2018

गौण खनिजों के उत्खनन पट्टा आबंटन हेतु इलेक्ट्रॉनिक-निविदा की सूचना


सर्वसाधारण की जानकारी के लिये यह प्रकाशित किया जाता है कि जिला कार्यालय जशपुर छत्तीसगढ़ द्वारा छत्तीसगढ़ गौण खनिज नियम, 2015 के नियम 39क अंतर्गत इलेक्ट्रॉनिक-निविदा के माध्यम से निम्नानुसार उत्खनन पट्टा आबंटन किया जाना है। जिस हेतु अर्हता प्राप्त इच्छुक बोलीदारों को आमंत्रित किया जा रहा है।

इलेक्ट्रॉनिक-निविदा हेतु बोली, दिनांक 23.07.2018 समय रात्रि 12.00 बजे तक जमा की जाएगी। बोलियां मात्र ऑनलाईन ही स्वीकार की जाएगी।

इलेक्ट्रॉनिक निविदा से आबंटित की जा रही उत्खनन पट्टा की जानकारी:-

क्र.	जिला/ तहसील	ग्राम पंचायत/ ग्राम	रकबा (हेक्टेयर में)	खसरा नं.	गौण खनिज का नाम	निविदा दस्तावेज लागत	निविदा प्रक्रिया शुल्क	आरक्षित कीमत (रिजर्व प्राइस) प्रति घ.मी.	बोली प्रतिभूति (बिड सिक्यूरिटी)	कार्यपालन प्रतिभूति (परफॉरमेंस सिक्यूरिटी)
1.	2.	3.	4.	5.	6.	7.	8.	9.	10.	11.
1	जशपुर/ कांसाबेल	टांगरगांव/ टांगरगांव	1.215 हे.	704/2	खनिज मिट्टी	5000/-	500/-	10/-	18,000/-	90,000/-

- बोली लगाने वाला प्रत्येक व्यक्ति बोली लगाने के पूर्व उत्खनन पट्टा की स्थिति, उत्खनन पट्टा में नीलाम किये जा रहे खनिज (खनिजों) की उपलब्धता और गुणवत्ता, पहुंच के रास्ते आदि के बारे में पूर्ण रूप से स्वयं को आश्वस्त कर लें। इस संबंध में किसी प्रकार की आपत्ति/शिकायतें स्वीकार नहीं की जायेगी।
- इलेक्ट्रॉनिक-निविदा के निबंधन, शर्तों, समेकित अनुज्ञप्ति से संबंधित दस्तावेज एवं अन्य सुसंगत जानकारी जिला कार्यालय की वेबसाइट www.jashpur.nic.in तथा कलेक्टर कार्यालय, खनिज शाखा से किसी भी कार्य दिवस में कार्यालयीन समय में प्राप्त की जा सकेगी।


कलेक्टर
जशपुर, (छ0ग0)

परिशिष्ट-दो

क्षेत्र में उपलब्ध खनिजों का प्रतिवेदन एवं विवरण/संक्षेपिका

(1) स्थान का विवरण -


- (i) जिला - जशपुर
- (ii) तहसील- कांसाबेल
- (iii) ग्राम- टांगरगांव
- (iv) टोपोशीट नंबर -
- (v) अक्षांश/देशांश (यदि उपलब्ध हो) -

(2) क्षेत्र का विवरण -

स.क्र.	खसरा क्र.	रकबा (हे.)	भूमि का प्रकार (राजस्व भूमि/वन भूमि/निजी भूमि इत्यादि)	नोइयत (पहाड़ चट्टान/घास/चारगाह इत्यादि)
1	704/2	1.215 हे.	निजी भूमि	निजी भूमि

(3) खनिज का विवरण -

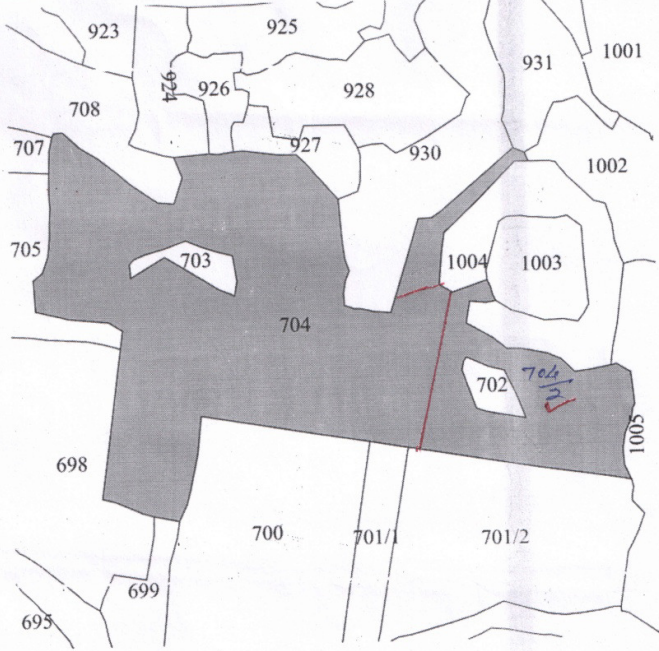
स.क्र.	खनिज	विवरण	रिमांक
1	नाम	खनिज मिट्टी	
2	पूर्वक्षित/अपूर्वक्षित	अपूर्वक्षित	
3	अनुमानित भंडार	12150 घ.मी.	2 मीटर गहराई तक।
4	ग्रेड	खनिज मिट्टी	
5	अन्य जानकारी (आवेदित क्षेत्र एवं 100 मीटर के दायरे में दृष्टिगोचर सरफेस फीचर्स जैसे - आउटकॉप, नाला/रोड कटिंग, कुआँ/ट्यूब वेल इत्यादि)	आबादी क्षेत्र ग्राम टांगरगांव लगभग 700 मीटर, नदी की दूरी लगभग 800 मीटर, पक्की सड़क लगभग 100 मीटर एवं तालाब लगभग 100 मीटर की दूरी पर स्थित है।	


सक्षम प्राधिकारी के हस्ताक्षर

खसरा नक्शा

दिनांक : १७/१०/२०१६ ०५:२६:५२ अपराह्न

ग्राम : टांगरागांव राजस्व निरीक्षक मण्डल : कांसाबेल तहसील : कांसाबेल जिला : जशपुर



मापमान 1:4000

खसरा नंबर : 704

करमसिंह सिदार
पटवारी ह.नं-4
रा.नि.प. तहसील (विशेषकर
व.पटवारी
जिला जशपुर (ग.)