

# कार्यालय कलेक्टर (खनिज शाखा) जांजगीर-चांपा (छ0ग0)

फोन नं: 07817-223917, फैक्स: 07817-222228 Email: mo-janjgirchampa@gov.in or janjgirchampamining@gmail.com

क्र./ 3503 / गौण खनिज/नीलामी /न.क्र. /2018-19

जांजगीर, दिनांक 07/01/2019

गौण खनिजों के उत्खनन पट्टा आबंटन हेतु इलेक्ट्रॉनिक-निविदा की सूचना

**Event No. : MSTC/RPR/DGM CHHATTISGARH/119/NAYA RAIPUR/18-19/27122**

सर्वसाधारण की जानकारी के लिये यह प्रकाशित किया जाता है कि जिला कार्यालय जांजगीर-चांपा, छत्तीसगढ़ द्वारा छत्तीसगढ़ गौण खनिज नियम, 2015 के नियम 39क अंतर्गत इलेक्ट्रॉनिक-निविदा के माध्यम से निम्नानुसार उत्खनन पट्टा आबंटन किया जाना है। जिस हेतु अर्हता प्राप्त इच्छुक बोलीदारों को आमंत्रित किया जा रहा है।

इलेक्ट्रॉनिक-निविदा हेतु प्रारम्भ बोली दि0 28.01.2019 से अंतिम बोली दि0 04.02.2019 को समय रात्रि 23:59 बजे तक जमा की जाएगी। बोलियां ऑनलाईन के माध्यम से ही स्वीकार की जाएगी।

इलेक्ट्रॉनिक निविदा से आबंटित की जा रही उत्खनन पट्टा की जानकारी :-

क्र.	तहसील	ग्राम पंचायत/ ग्राम	खसरा नं.	कुल रकबा (हे0)	गौण खनिज का नाम	निविदा दस्तावेज लागत (रूपयें में)	निविदा प्रक्रिया शुल्क (रूपयें में)	आरक्षित कीमत (रिजर्व प्राईस) (रूपयें में)	बोली प्रतिभूति (बिड सिक्यूरिटी) (रूपयें में)	कार्यपालन प्रतिभूति (परफॉरमेंस सिक्यूरिटी) (रूपयें में)
1	बलौदा	बैजलपुर	394 / 1 394 / 4 394 / 2 389 / 3 397 395 (398 / 1, 422 / 2, 421 / 2)	0.809 0.101 0.202 0.122 0.450 0.291 0.198	निम्न श्रेणी चूनापत्थर	5000 / -	500 / -	16 / - (प्रति मि0टन)	67,500 / -	3,37,500 / -
योग :-				2.173 हे0						

- बोली लगाने वाला प्रत्येक व्यक्ति बोली लगाने के पूर्व उत्खनन पट्टा की स्थिति, उत्खनन पट्टा में नीलाम किये जा रहे खनिज (खनिजों) की उपलब्धता और गुणवत्ता, पहुंच के रास्ते आदि के बारे में पूर्ण रूप से स्वयं को आश्वस्त कर लें। इस संबंध में किसी प्रकार की आपत्ति/शिकायतें स्वीकार नहीं की जायेगी।
- इलेक्ट्रॉनिक-निविदा के निबंधन, शर्तें, उत्खनन पट्टा से संबंधित दस्तावेज एवं अन्य सुसंगत जानकारी जिला कार्यालय की वेबसाईट [www.mstcecommerce.com](http://www.mstcecommerce.com) तथा कलेक्टर कार्यालय, खनिज शाखा, जांजगीर-चांपा से किसी भी कार्य दिवस में कार्यालयीन समय में प्राप्त की जा सकेगी।

कलेक्टर

जिला जांजगीर-चांपा, छ0ग0

पृ. क्र./ 3504 / गौण खनिज/नीलामी /न.क्र. /2018-19

जांजगीर, दिनांक 07/01/19

प्रतिलिपि :-

- संचालक, भौमिकी तथा खनिकर्म, छ0ग0 खण्ड-1, प्रथम व द्वितीय तल, इन्द्रावती भवन, नया रायपुर की ओर सूचनार्थ।
- अधीक्षक, कार्यालय कलेक्टर, जांजगीर, जिला जांजगीर-चांपा, छ0ग0
- मुख्य कार्यपालन अधिकारी, जिला पंचायत जांजगीर, जिला जांजगीर-चांपा
- मुख्य कार्यपालन अधिकारी, जनपद पंचायत बलौदा, जिला जांजगीर-चांपा, छ0ग0
- सरपंच/सचिव, ग्राम पंचायत बैजलपुर, तह0 बलौदा, जिला जांजगीर-चांपा की ओर प्रेषित। उक्त इलेक्ट्रॉनिक निविदा की सूचना आपके कार्यालय के सूचना पटल पर आम जनता के अवलोकन हेतु चस्पा करें।

कलेक्टर

जिला जांजगीर-चांपा, छ0ग0

## क्षेत्र में उपलब्ध खनिजों का प्रतिवेदन एवं विवरण/संक्षेपिका

## (1) स्थान का विवरण :-

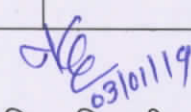
- (i) जिला- जांजगीर-चांपा  
(ii) तहसील - बलौदा  
(iii) ग्राम - बैजलपुर  
(iv) टोपीशीट नंबर -  
(v) अक्षांश/देशांश (यदि उपलब्ध हो)

## (2) क्षेत्र का विवरण :-

स.क्र.	खसरा क्र.	रकबा (एकड़ में)	भूमि का प्रकार (राजस्व भूमि/ वन भूमि/ निजी भूमि इत्यादि)	नोइयत (पहाड़ चट्टान/ घास / चारागाह इत्यादि)
1	394 / 1 394 / 4 394 / 2 389 / 3 397 395 (398 / 1, 422 / 2, 421 / 2)	0.809 0.101 0.202 0.122 0.450 0.291 0.198	शिव कुमार, पिता श्री सियाराम, शिव कुमार, पिता श्री सियाराम, अगहन सिंह, पिता धनसाय, लखन सिंह, सत्यनारायण, शंकर, दाढ़ू, बजरंग, पवन सुखसागर बिझवार, पिता अगहन सिंह, चमराराम, डोमरार, समार सिंह, पिता पिताम्बर, महेन्द्र मिततल, स्व0 श्री मदनलाल	-
कुल :-		2.173 हे0		


## (3) खनिज का विवरण

स. क्र.	खनिज	विवरण	रिमाक
1	नाम	निम्न श्रेणी चूनापत्थर	
2	पूर्वक्षण/अपूर्वक्षित	-	
3	अनुमानित भंडार	130380 घन मी0	
4	ग्रेड-	अनुसूची- I/43	
5	अन्य जानकारी (आवेदित क्षेत्र एवं 100 मीटर के दायरे में दृष्टिगोचर सरफेस फीचर्स जैसे-आउक्रॉप, नाला/रोड़ कटिंग कुआँ/ ट्यूब वेब इत्यादि)	-	

  
 खनि अधिकारी  
 जिला-जांजगीर चाम्पा (छ0ग0)

इलेक्ट्रॉनिक-निविदा हेतु चिन्हांकित और सीमांकित क्षेत्र का राजस्व सर्वेक्षण प्रतिवेदन

स.क्र.	विवरण	हाँ/नहीं	रिमार्क
1	सक्षम अधिकारी का प्रतिवेदन	हाँ	तहसीलदार/राजस्व निरीक्षक का प्रतिवेदन दि० 20.02.2018
2	फील्ड बुक	हाँ	संलग्न है।
3	सीमांकन पंचनामा	हाँ	संलग्न है।
4	खसरा पांचसाला	हाँ	संलग्न है।
5	नक्शा	हाँ	संलग्न है।
6	ग्राम पंचायत प्रस्ताव (अधिसूचित क्षेत्रों के लिए)	हाँ	ग्राम पंचायत करमंदा, जनपद पंचायत बलौदा के प्रस्ताव क्र० S(A)-S(B), दिनांक 16.02.2018

  
 खनि अधिकारी  
 जांजगीर-चांपा, छ०ग०

परिशिष्ट-चार

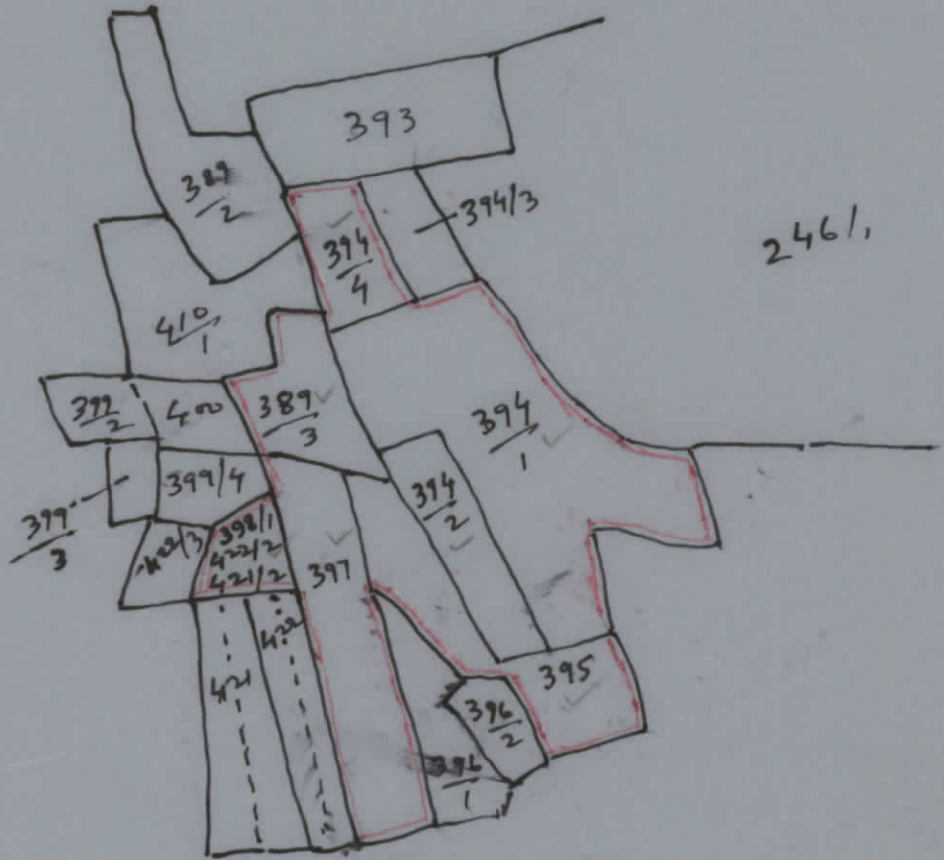
उत्खनन पट्टा अनुबंध

(छत्तीसगढ़ गौण खनिज नियम, 2015 यथा संशोधित नियम 47 (1) प्रारूप-तेरह (उत्खनन पट्टा अनुबंध))

नक्शा


ग्राम - बैजलपुर पटन - 21 रामिमं - पहरिया तहसील - बलौदा  
जिला जांजगीर - रायगढ़


N  
↑  
S



ख.नं. 394/1, 394/2, 394/4, 389/3, 397, 395, 398/1, 422/2, 421/2

का क्रमशः रकबा 0.809, 0.101, 0.202, 0.122, 0.450, 0.291,  
0.198 कुल रकबा 2.173 हेक्टेयर आदि जो कि लालचिह्नकित  
किया गया है प्रस्तावित पत्थर खदान हेतु।  
प्रस्तावित क्षेत्र त्रेन रोड से लगभग 1 km है।

  
30/8/2018  
राजस्व निरीक्षक  
घण्टल बन्डोड

  
23.8.18  
ए.के.राठौर  
पटवारी ड.नं.-21  
तहसील-बलौदा