

कार्यालय कलेक्टर खनिज शाखा जिला-बेमेतरा छत्तीसगढ़

पुराना अस्पताल परिसर जिला कार्यालय बेमेतरा 491335

ई मेल mo-bemetara@gov.in

क्रमांक 669 / खनि.लि/गौण खनिज/ई-टेंडर/2018

बेमेतरा दिनांक 09/08/18

Event No – MSTC/RPR/DGM/ CHHATTISGARH/65/NAYA RAIPUR/18-19/13576

गौण खनिजों के उत्खननपट्टा आबंटन हेतु इलेक्ट्रॉनिक-निविदा प्रपत्र (सूचना)

सर्वसाधारण की जानकारी के लिये यह प्रकाशित किया जाता है कि जिला कार्यालय खनिज शाखा बेमेतरा छ.ग. द्वारा छ.ग. गौण खनिज नियम, 2015 के नियम 39 क अंतर्गत इलेक्ट्रॉनिक-निविदा के माध्यम से निम्नानुसार उत्खनन पट्टा आबंटन किया जाना है। जिस हेतु अर्हता प्राप्त इच्छुक बोलीदारों को आमंत्रित किया जा रहा है।


इलेक्ट्रॉनिक-निविदा हेतु बोली, दिनांक 09.09.2018 तक जमा की जाएगी। बोलियां मात्र ऑनलाइन ही स्वीकार की जाएगी।

इलेक्ट्रॉनिक-निविदा से आबंटित की जा रही उत्खनन पट्टा की जानकारी :-

क्र	जिला/ तहसील	ग्राम पंचायत/ ग्राम	रकबा (हे. में)	ख.नं	गौण खनिज का नाम	निविदा दस्तावेज लागत (रु.में)	निविदा प्रक्रिया शुल्क (रु.में)	आरक्षित कीमत (रिजर्व प्राईस) रु. प्रति घ.मी.	बोली प्रतिभूति (बिड सिक्यूरिटी) (रु. में)	कार्यपालन प्रतिभूति (परफॉरमेंस सिक्यूरिटी) (रु. में)
1	2	3	4	5	6	7	8	9	10	11
1	बेमेतरा/ नवागढ़	जेवरा (एन)	4.98 हे.	612/2, 612/3, 614/1, 616/1, 618 में से, 619 में से, 620 में से, 623/1-2, 623/3-4 में से, 624 में से, 626 में से, 653 में से, 652/2, 651, 628, 629, 630, 631, 632/2, 632/1, 615	मिट्टी	5000	500	10	45000	225000

(कलेक्टर महोदय द्वारा अनुमोदित)

- बोली लगाने वाला प्रत्येक व्यक्ति बोली लगाने के पूर्व उत्खनन पट्टा की स्थिति, उत्खनन पट्टा में नीलाम किये जा रहे खनिज (खनिजों) की उपलब्धता और गुणवत्ता पहुंच के रास्ते आदि के बारे में पूर्ण रूप से स्वयं को आश्वस्त कर लें। इस संबंध में किसी प्रकार की आपत्ति/शिकायतें स्वीकार नहीं जायेगी।
- इलेक्ट्रॉनिक-निविदा के निबंधन, शर्तों, उत्खनन पट्टा से संबंधित दस्तावेज एवं अन्य सुसंगत जानकारी जिला कार्यालय की वेबसाइट <http://cg.nic.in/bemetara> तथा कलेक्टर कार्यालय, खनिज शाखा बेमेतरा से किसी भी कार्य दिवस में कार्यालयीन समय में प्राप्त की जा सकेगी।


खनि अधिकारी
जिला बेमेतरा

परिशिष्ट-दो
क्षेत्र में उपलब्ध खनिजों का प्रतिवेदन एवं विवरण/संक्षेपिका

(1) स्थान का विवरण -


(i) जिला	-	बेमेतरा
(ii) तहसील	-	नवागढ़
(iii) ग्राम	-	जेवरा (एन)

(2) क्षेत्र का विवरण -

स.क्र.	खसरा क्र./ कंपार्टमेंट नंबर	कुल रकबा (हे.)	प्रतिबंधित क्षेत्र काटने उपरांत उपलब्ध रकबा (हे.)	भूमि का प्रकार (राजस्व भूमि/वन भूमि/निजी भूमि/छोटे बड़े झाड़ के जंगल इत्यादि)	नोइयत (पहाड़ चट्टान/घास/चारागाह इत्यादि)/ भूमिस्वामी का नाम
1	612/2, 612/3, 614/1, 616/1, 618 में से, 619 में से, 620 में से, 623/1-2, 623/3-4 में से, 624 में से, 626 में से, 653 में से, 652/2, 651, 628, 629, 630, 631, 632/2, 632/1, 615	4.98	-	निजी भूमि	आवेदित भूमि प्रस्तुत पटवारी अभिलेख अनुसार श्री कैलाश भिमनानी के नाम पर दर्ज है।


(3) खनिज का विवरण -

स.क्र.	खनिज	विवरण	रिमार्क
1	नाम	मिट्टी	-
2	पूर्वक्षित/अपूर्वक्षित	अपूर्वक्षित	-
3	अनुमानित भंडार	149400 घ.मी.	-
4	ग्रेड	-	-
5	अन्य जानकारी (प्रश्नाधीन क्षेत्र के 100 मीटर के दायरे में स्थित पुल, नदी, रेल इत्यादि का विवरण एवं दूरी)	आवेदित भूमि निजी भूमि है। आवेदित क्षेत्र के लगभग 60 मीटर दूरी पर ग्रामीण सड़क है। लगभग 110 मीटर दूरी पर हाफ नदी स्थित है। आस-पास कुंआ या ट्युबवेल नहीं है, पुल, पुलिया, तालाब, भवन, एवं अन्य शासकीय संरचना निर्धारित दूरी से अधिक पर है आवेदित क्षेत्र से अन्य निजी भूमि लगा हुआ है।	-


खनि अधिकारी
जिला बेमेतरा

परिशिष्ट-तीन
इलेक्ट्रॉनिक-नीलामी हेतु चिन्हांकित और सीमांकित क्षेत्र का राजस्व सर्वेक्षण प्रतिवेदन


स.क्र.	विवरण	हाँ/नहीं	रिमार्क
1	सक्षम अधिकारी का प्रतिवेदन	हां	-
2	फील्ड बुक	हां	-
3	सीमांकन पंचनामा	हां	-
4	खसरा पांचसाला	हां	-
5	नक्शा	हां	-
6	ग्रामपंचायत प्रस्ताव (अधिसूचित क्षेत्रों के लिए)	हां	-


खाने अधिकारी
जिला बेमेतरा

परिशिष्ट-चार

इलेक्ट्रॉनिक-नीलामी हेतु चिन्हांकित और सीमांकित क्षेत्र का राजस्व सर्वेक्षण प्रतिवेदन

(छ.ग. गौण खनिज नियम, 2015 यथा संशोधित नियम 47 (1) प्रारूप-तेरह (उत्खनन पट्टा अनुबंध)


खनि अधिकारी
जिला बेमेतरा