

# कार्यालय कलेक्टर,(खनि शाखा)जिला धमतरी छत्तीसगढ़

फोन: 07722-232013 फैक्स: 07722-232013 Email: [miningdhamtari1@gmail.com](mailto:miningdhamtari1@gmail.com)

क्रमांक 508 / गौण खनिज / 2017

धमतरी, दिनांक 30 / 06 / 2017

**EVENT No. MSTC/RPR/DGM CHHATTISGARH/23/NAYA RAIPUR/17-18/6438**

## गौण खनिजों के उत्खनन पट्टा आबंटन हेतु इलेक्ट्रॉनिक-निविदा प्रपत्र

सर्वसाधारण की जानकारी के लिये यह प्रकाशित किया जाता है कि जिला कार्यालय धमतरी छत्तीसगढ़ द्वारा छत्तीसगढ़ गौण खनिज नियम, 2015 के नियम 39क अंतर्गत इलेक्ट्रॉनिक-निविदा के माध्यम से निम्नानुसार उत्खनन पट्टा आबंटन किया जाना है। जिस हेतु अर्हता प्राप्त इच्छुक बोलीदारों को आमंत्रित किया जा रहा है।



इलेक्ट्रॉनिक-निविदा हेतु बोली, दिनांक 20.07.2017 से 27.07.2017 तक जमा की जाएगी।  
बोलियां मात्र ऑनलाईन ही स्वीकार की जाएगी।

**इलेक्ट्रॉनिक निविदा से आबंटित की जा रही उत्खनन पट्टा की जानकारी:-**

क्र.	जिला / तहसील	ग्राम पंचायत / ग्राम	रकबा (हेक्टेयर में)	खसरा नं.	गौण खनिज का नाम	निविदा दस्तावेज लागत (रूपये में)	निविदा प्रक्रिया शुल्क (रूपये में)	आरक्षित कीमत (रिजर्व प्राईस) रूपये प्रतिटन अथवा आरक्षित कीमत (रिजर्व प्राईस) रूपये प्रति क्यूबिक मी.	बोली प्रतिभूति (बिड सिक्यूरिटी) (रूपये में)	कार्यपालन प्रतिभूति (परफॉरमेंस सिक्यूरिटी) (रूपये में)
1.	2.	3.	4.	5.	6.	7.	8.	9.	10.	11.
1	धमतरी / कुरुद	गोजी / गोजी	2.74	824 से 830, 833 / 2 से 833	निम्न श्रेणी चुनापत्थर	5000 / -	500 / -	16 / -	67,500 / -	337500 / -

**1.0 महत्वपूर्ण—**

- 1.1 बोली लगाने वाला प्रत्येक व्यक्ति बोली लगाने के पूर्व उत्खनन पट्टा की स्थिति, उत्खनन पट्टा में नीलाम किये जा रहे खनिज (खनिजों) की उपलब्धता और गुणवत्ता, पहुंच के रास्ते आदि के बारे में पूर्ण रूप से स्वयं को आश्वस्त कर लें। इस संबंध में किसी प्रकार की आपत्ति/शिकायतें स्वीकार नहीं की जायेगी।
- 1.2 इलेक्ट्रॉनिक-निविदा के निबंधन, शर्तें, उत्खनन पट्टा से संबंधित दस्तावेज एवं अन्य सुसंगत जानकारी जिला कार्यालय की वेबसाईट <http://:dhamtari.gov.in> तथा कलेक्टर कार्यालय, खनिज शाखा से किसी भी कार्य दिवस में कार्यालयीन समय में प्राप्त की जा सकेगी।

  
कलेक्टर  
 जिला-धमतरी (छ0ग0)

क्षेत्र में उपलब्ध खनिजों का प्रतिवेदन एवं विवरण/संक्षेपिका

(1) स्थान का विवरण -

- (i) जिला - धमतरी  
(ii) तहसील - कुरुद  
(iii) ग्राम - गोजी


(2) क्षेत्र का विवरण -

स.क्र.	खसरा क्र. /कंपार्टमेंट नंबर	कुल रकबा (हे.)	प्रतिबंधित क्षेत्र काटने उपरांत उपलब्ध रकबा (हे.)	भूमि का प्रकार (राजस्व भूमि/ वनभूमि/निजी भूमि/छोटे बड़े झाड़ के जंगल इत्यादि)	नोइयत (पहाड़ चट्टान/घास/चारागाह इत्यादि)/ भूमिस्वामी का नाम
1	824 से 830,833/2 से 838	2.74	-	निजी भूमि	टेकचंद मेघवानी

(3) खनिज का विवरण -

स.क्र.	खनिज	विवरण
1	नाम	निम्न श्रेणी चुनापत्थर
2	पूर्वक्षित/अपूर्वक्षित	पूर्वक्षित
3	अनुमानित भंडार	135000 लगभग
4	ग्रेड	निम्न श्रेणी
5	अन्य जानकारी (प्रश्नाधीन क्षेत्र के 100 मीटर के दायरे में स्थित पुल, नदी, रेल इत्यादि का विवरण एवं दूरी।)	-

(4) प्लान-संलग्न।

  
28/6/17  
सक्षम प्राधिकारी के हस्ताक्षर