

कार्यालय कलेक्टर, जांजगीर-चांपा (खनि शाखा)
जिला जांजगीर-चांपा, छत्तीसगढ़

फोन: 07817-222228, फैक्स: 07817-223917 Email: janjgirchampanining@gmail.com

क्रमांक

/ गौण खनिज / 2017

दिनांक

**Event No. MSTC/RPR/DGM CHHATTISGARH/24/NAYA RAIPUR/
17-18/6490.**

**गौण खनिजों के उत्खनन पट्टा आबंटन हेतु इलेक्ट्रॉनिक-निविदा
की सूचना**

सर्वसाधारण की जानकारी के लिये यह प्रकाशित किया जाता है कि जिला कार्यालय जांजगीर-चांपा, छत्तीसगढ़ द्वारा छत्तीसगढ़ गौण खनिज नियम, 2015 के नियम 39क अंतर्गत इलेक्ट्रॉनिक-निविदा के माध्यम से निम्नानुसार उत्खनन पट्टा आबंटन किया जाना है। जिस हेतु अर्हता प्राप्त इच्छुक बोलीदारों को आमंत्रित किया जा रहा है।


इलेक्ट्रॉनिक-निविदा हेतु बोली, दिनांक 31.07.2017 तक जमा की जाएगी। बोलियां मात्र ऑनलाईन ही स्वीकार की जाएगी।

इलेक्ट्रॉनिक निविदा से आबंटित की जा रही उत्खनन पट्टा की जानकारी:-

क्र.	जिला / तहसील	ग्राम पंचायत / ग्राम	खसरा नं.	रकबा (हेक्टेयर में)	गौण खनिज का नाम	निविदा दस्तावेज लागत (रूपयें में)	निविदा प्रक्रिया शुल्क (रूपयें में)	आरक्षित कीमत (रिजर्व प्राईस) (रूपयें में)	बोली प्रतिभूति (बिड सिक्यूरिटी) (रूपयें में)	कार्यपालन प्रतिभूति (परफॉरमेंस सिक्यूरिटी) (रूपयें में)
1.	2.	3.	5.	4.	6.	7.	8.	9.	10.	11.
1	जांजगीर - चांपा / पामगढ़	बैलाचुआ, तह0 सक्ती	58 / 1 59 61 63 / 1 63 / 2 64 / 1 65 / 1 65 / 2 71 / 1 71 / 2 58 / 2 64 / 2	0.06 0.10 0.09 0.22 0.18 0.76 0.19 0.19 0.07 0.08 0.05 0.76	निम्न श्रेणी चूनापत्थर	5000 / -	500 / -	16 / -	45000 / -	225000 / -
				2.75 एकड़ (1.113 हे0)						

- बोली लगाने वाला प्रत्येक व्यक्ति बोली लगाने के पूर्व उत्खनन पट्टा की स्थिति, उत्खनन पट्टा में नीलाम किये जा रहे खनिज (खनिजों) की उपलब्धता और गुणवत्ता, पहुंच के रास्ते आदि के बारे में पूर्ण रूप से स्वयं को आश्वस्त कर लें। इस संबंध में किसी प्रकार की आपत्ति / शिकायतें स्वीकार नहीं की जायेगी।
- इलेक्ट्रॉनिक-निविदा के निबंधन, शर्तें, उत्खनन पट्टा से संबंधित दस्तावेज एवं अन्य सुसंगत जानकारी जिला कार्यालय की वेबसाईट www.mstcecommerce.com तथा कलेक्टर कार्यालय, खनिज शाखा से किसी भी कार्य दिवस में कार्यालयीन समय में प्राप्त की जा सकेगी।

संलग्न : खनिज ब्लॉक संक्षेपिका (टेंडर डाक्यूमेंट का परिशिष्ट 2)


कलेक्टर
जिला जांजगीर-चांपा,
छत्तीसगढ़

क्षेत्र में उपलब्ध खनिजों का प्रतिवेदन एवं विवरण/संक्षेपिका

(1) स्थान का विवरण -

- (i) जिला - जांजगीर-चांपा
(ii) तहसील - सक्ती
(iii) ग्राम- बैलाचुआ
(iv) टोपोशीट नंबर -
(v) अक्षांश/देशांश (यदि उपलब्ध हो) -

(2) क्षेत्र का विवरण -

स.क्र.	खसरा क्र.	रकबा (हे.)	भूमि का प्रकार (राजस्व भूमि/वन भूमि/निजी भूमि इत्यादि)	नोइयत (पहाड़ चट्टान/घास/चारागाह इत्यादि)
1	58/1	0.06	निजी भूमि	श्री हेमराज गोड़, आ0 श्री शिवनाथ सिंह गोड़ एवं श्री चमार सिंह, आ0 श्री पंचराम गोड़
	59	0.10		
	61	0.09		
	63/1	0.22		
	63/2	0.18		
	64/1	0.76		
	65/1	0.19		
	65/2	0.19		
	71/1	0.07		
	71/2	0.08		
	58/2	0.05		
	64/2	0.76		

(3) खनिज का विवरण -

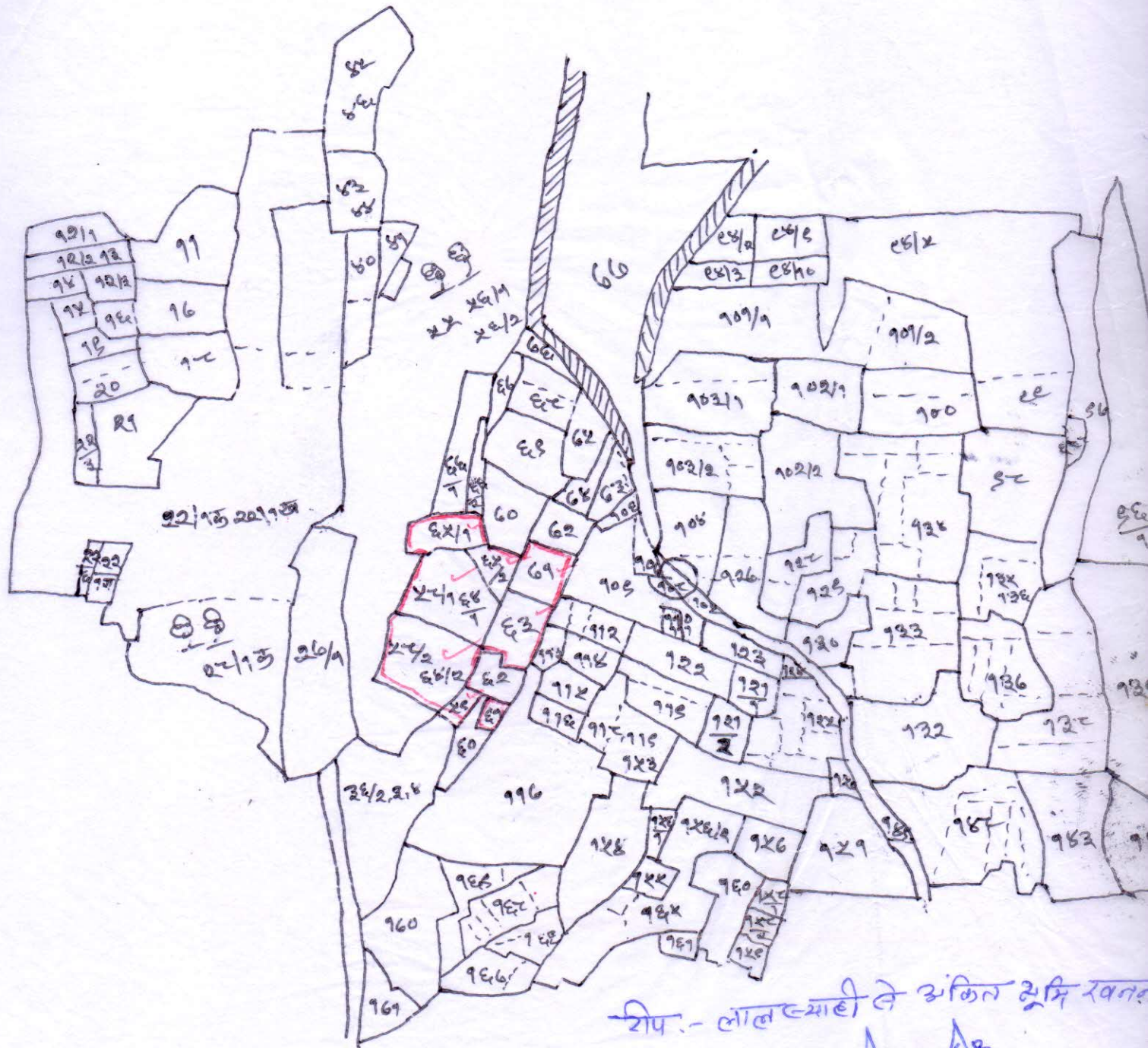
स.क्र.	खनिज	विवरण	रिमार्क
1	नाम	निम्न श्रेणी चूनापत्थर	
2	पूर्वक्षित/अपूर्वक्षित	अपूर्वक्षित क्षेत्र	
3	अनुमानित भंडार	66000 घन मी0	
4	ग्रेड	निम्न श्रेणी चूनापत्थर	
5	अन्य जानकारी (आवेदित क्षेत्र एवं 100 मीटर के दायरे में दृष्टिगोचर सरफेस फीचर्स जैसे - आउटक्रॉप, नाला/रोड कटिंग, कुआँ/ट्यूब वेल इत्यादि)	-	

सक्षम प्राधिकारी के हस्ताक्षर


नक्शा नकल

ग्राम - बैलाचुवा प. ह. नं. ८ रा. वि. म. तह. सक्ती

जिला - भाजगौर चाम्पा (छ. ग.)



शेष - लाल रंग की ले अंकित भूमि खत


 10/07/18
 प. ह. नं. 10, तह. सक्ती