

dk; kly; dyDVj ¼[kfut 'kk[kk½ txnyiġ] ftyk cLrj ¼N0x0½

Oku , oaQDI uD 07782-221981] b&esy & mo-bastar@gov.in

क्रमांक 1540 / खनिज/ख0लि03/ई-निविदा/2017

जगदलपुर, दिनांक 27.04.2017

EVENT No: MSTC/NRO/DGM CHHATTISGARH/10/NAYA RAIPUR/17-18/1937

**xkSk [kfutka ds mR[kuu i Vvk vkca/u grq byDVkud&fufonk
dh l puk**

सर्वसाधारण की जानकारी के लिये यह प्रकाशित किया जाता है कि जिला कार्यालय खनिज शाखा जगदलपुर छत्तीसगढ़ द्वारा छत्तीसगढ़ गौण खनिज नियम, 2015 के नियम 39क अंतर्गत इलेक्ट्रॉनिक-निविदा के माध्यम से निम्नानुसार उत्खनन पट्टा आबंटन किया जाना है। जिस हेतु अर्हता प्राप्त इच्छुक बोलीदारों को आमंत्रित किया जा रहा है।

इलेक्ट्रॉनिक-निविदा हेतु बोली, fnukd 26-05-2017 तक जमा की जाएगी। बोलियां मात्र ऑनलाईन ही स्वीकार की जाएगी।

byDVkud fufonk l s vkcfVr dh tk jgh mR[kuu i Vvk dh tkudkj h%&

0-	ftyk@ rgl hy	xke i pk; r@ xke	jdck ½gDV½ j e½	[kl jk ua	xkSk [kfu t dk uke	fufonk nLrkost ykr ½ i ; s e½	fufonk i fØ; k 'k½d ½ i ; s e½	vkjf{kr dher ½j toz i kb½ ½ : i ; si fr Vu vFkok vkjf{kr dher ½j toz i kb½ ½ : i ; si fr EkOVu	Ckksyh i frHkr ½CM fl D; w fj Vh½ ½ i ; s e½	dk; ½kyu i frHkr ½ j Qk½ea l fl D; w fj Vh½ ½ i ; s e½
1-	2-	3-	4-	5-	6-	7-	8-	9-	10-	11-
1	बस्तर /बस्तर	पिपलावण्ड /पिपलावण्ड (ब्लाक नम्बर-5)	4.600	414	चूना पत्थर	5000	500	16	1,12,500	5,62,500

1. बोली लगाने वाला प्रत्येक व्यक्ति बोली लगाने के पूर्व उत्खनन पट्टा की स्थिति, उत्खनन पट्टा में नीलाम किये जा रहे खनिज (खनिजों) की उपलब्धता और गुणवत्ता, पहुंच के रास्ते आदि के बारे में पूर्ण रूप से स्वयं को आश्वस्त कर लें। इस संबंध में किसी प्रकार की आपत्ति/शिकायतें स्वीकार नहीं की जायेगी।
2. इलेक्ट्रॉनिक-निविदा के निबंधन, शर्तें, उत्खनन पट्टा से संबंधित दस्तावेज एवं अन्य सुसंगत जानकारी जिला कार्यालय की वेबसाईट www.bastar.gov.in तथा कलेक्टर कार्यालय, खनिज शाखा जगदलपुर से किसी भी कार्य दिवस में कार्यालयीन समय में प्राप्त की जा सकेगी।

I gh @&
dyDVj
ftyk cLrj

I ayXu % [kfut Cykd l {kfi dk ½V½Mj MkD; ½½/ dk i fj'k"V 2½

{ks= ea mi yC/k [kfut ka dk i fronu , oa fooj.k@I f kfi dk

¼1½ LFkku dk fooj.k &

- (i) ftyk & cLrj
- (ii) rgl hy & cLrj
- (iii) xke& fi i yko.M

¼2½ {ks= dk fooj.k &

I -Ø-	[kl jk Ø- @dã kV&W urj	dy jdck ½gs ½	i frcf/kr {ks= dkVus mi jkr mi yC/k jdck ½gs½	Hkife dk i dkj ½jktLo Hkife@ ouHkife@futh Hkife@NksVs cM& >kM+ ds txy bR; kfn½	ukb; r ½i gkM+ pVVku@?kkl @pkj kxkg bR; kfn½@ HkifeLoket dk uke
1	414	13.780	4.600	राजस्व	पहाड़ चट्टान
dy	414	13-780	4-600		


¼3½ [kfut dk fooj.k &

I -Ø-	[kfut	fooj.k
1	नाम	चूनापत्थर
2	पूर्वक्षित/अपूर्वक्षित	अपूर्वक्षित
3	अनुमानित भंडार	276000 घ0मी0
4	ग्रेड	निम्नश्रेणी चूनापत्थर
5	अन्य जानकारी (प्रश्नाधीन क्षेत्र के 100 मीटर के दायरे में स्थित पुल, नदी, रेल इत्यादि का विवरण एवं दूरी।)	नियमानुसार निर्धारित दूरी के दायरे में नहीं है।


¼4½ lyku&l ayXuA

I gh @&
dyDVj
ftyk cLrj




सक्रेल - 

टीप:- प्रस्तावित स्थल खणं. 414 प्रे.सं.
 रकवा 4.600 हेक्टर निलामी हेड-नामिल)


 2017/0
 217/16

N
 S
 क्राय - पिपलावड
 पं.सं. - 27
 तहसील - वखर
 जिला - वखर
 स्केल :- 1/4000


 21.5.26
 21/5/98