

dk; kly; dyDVj ¼[kfut 'kk[kk½ txnyiġ] ftyk cLrj ¼N0x0½

Oku , oa QDI u0 07782&221981] b&esy & mo-bastar@gov.in

क्रमांक 1544 / खनिज/खलि03/ई-निविदा/2017

जगदलपुर, दिनांक 27.04.2017

EVENT No: MSTC/NRO/DGM CHHATTISGARH/11/NAYA RAIPUR/17-18/1938

**xkSk [kfutka ds mR[kuu i Vvk vkca/u grq byDVkud&fufonk
dh l puk**

सर्वसाधारण की जानकारी के लिये यह प्रकाशित किया जाता है कि जिला कार्यालय खनिज शाखा जगदलपुर छत्तीसगढ़ द्वारा छत्तीसगढ़ गौण खनिज नियम, 2015 के नियम 39क अंतर्गत इलेक्ट्रॉनिक-निविदा के माध्यम से निम्नानुसार उत्खनन पट्टा आबंटन किया जाना है। जिस हेतु अर्हता प्राप्त इच्छुक बोलीदारों को आमंत्रित किया जा रहा है।

इलेक्ट्रॉनिक-निविदा हेतु बोली, fnukd 26-05-2017 तक जमा की जाएगी। बोलियां मात्र ऑनलाईन ही स्वीकार की जाएगी।

byDVkud fufonk l s vkcfVr dh tk jgh mR[kuu i Vvk dh tkudkjH%&

0-	ftyk@ rgl hy	xke i pk; r@ xke	jdck ½gDVš j eš	[kl jk ua	xkSk [kfu t dk uke	fufonk nLrkost ykr ½: i; s eš	fufonk i f0; k 'k½d ½: i; s eš	vkjf{kr dher ½j toz i kb½ ½ : i; s i fr Vu vFkok vkjf{kr dher ½j toz i kb½ ½ : i; s i fr ?k0eh0	Ckksyh i frHkr ½fcm fl D; w fj Vh) ½: i; s eš	dk; ½kyu i frHkr ½i jOk½ed fl D; ½j Vh½ ½: i; s eš
1-	2-	3-	4-	5-	6-	7-	8-	9-	10-	11-
1	बस्तर / बास्तानार	बास्तानार क्रमांक - 1 / बास्तानार (ब्लाक नम्बर-9)	6.090	620	पत्थर	5000	500	20.60	1,57,500	7,87,500

1. बोली लगाने वाला प्रत्येक व्यक्ति बोली लगाने के पूर्व उत्खनन पट्टा की स्थिति, उत्खनन पट्टा में नीलाम किये जा रहे खनिज (खनिजों) की उपलब्धता और गुणवत्ता, पहुंच के रास्ते आदि के बारे में पूर्ण रूप से स्वयं को आश्वस्त कर लें। इस संबंध में किसी प्रकार की आपत्ति/शिकायतें स्वीकार नहीं की जायेगी।
2. इलेक्ट्रॉनिक-निविदा के निबंधन, शर्तें, उत्खनन पट्टा से संबंधित दस्तावेज एवं अन्य सुसंगत जानकारी जिला कार्यालय की वेबसाईट www.bastar.gov.in तथा कलेक्टर कार्यालय, खनिज शाखा जगदलपुर से किसी भी कार्य दिवस में कार्यालयीन समय में प्राप्त की जा सकेगी।

I gh @&
dyDVj
ftyk cLrj

I ayXu % [kfut Cykd I {kfi dk ¼V½j MkD; ¼eš½ dk i fj f'k"V 2½

{ks= ea mi yC/k [kfutka dk i fronu , oa fooj .k@I fksi dk

¼1½ LFkku dk fooj .k &

- (i) ftyk & cLrj
- (ii) rgl hy & ckLrkukj
- (iii) xke& ckLrkukj

¼2½ {ks= dk fooj .k &

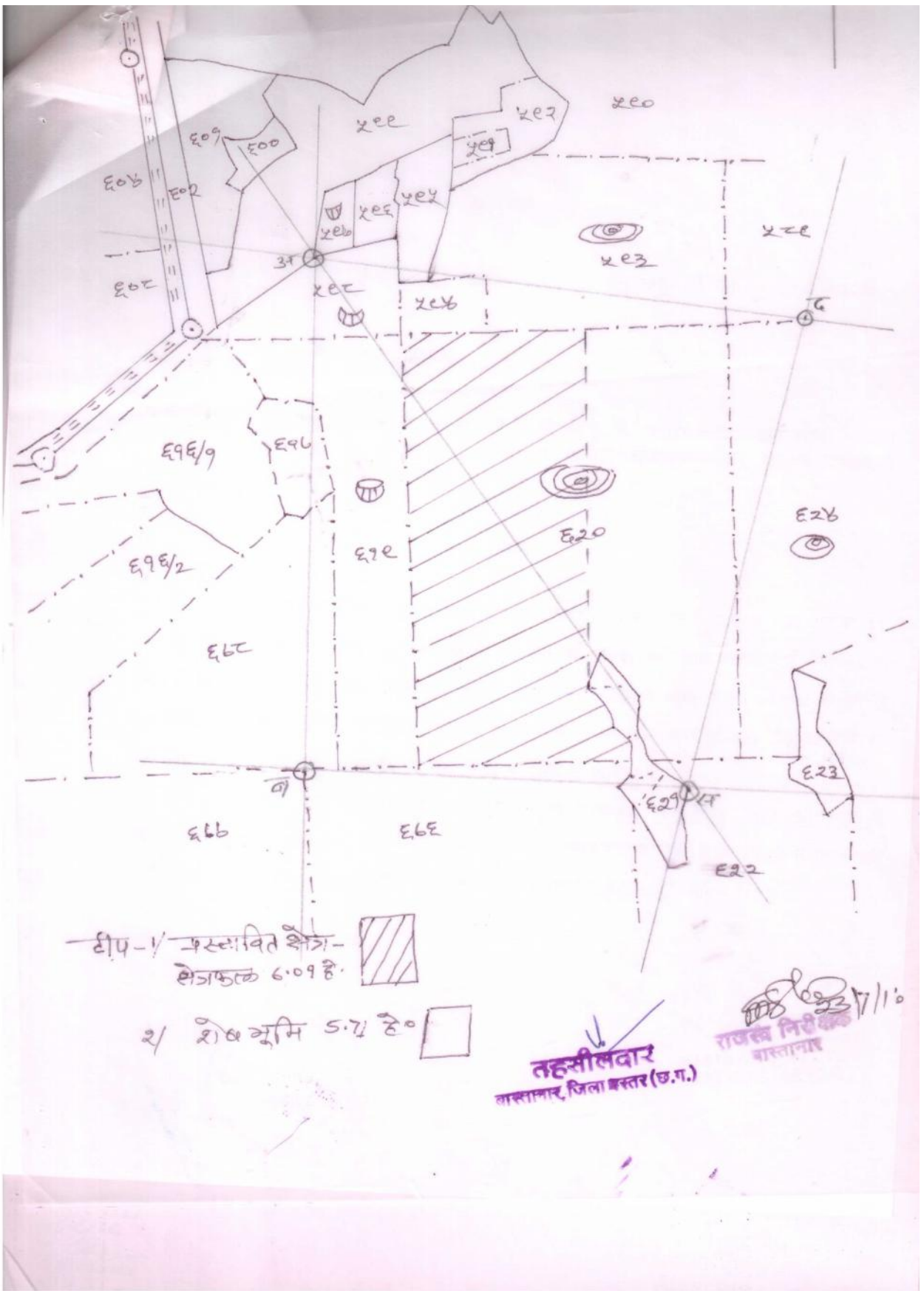
I -Ø-	[kl jk Ø- @dã kV&W urj	dy jdck ½gs ½	i frcf/kr {ks= dkVus mi jkr mi yC/k jdck ½gs½	Hkfe dk i xkj ½jktLo Hkfe@ ouHkfe@futh Hkfe@NksVs cM& >kM+ ds txy bR; kfn½	ukb; r ½i gkM+ pVVku@?kkl @pkjxkg bR; kfn½@ HkfeLoket dk uke
1	620	11.800	6.090	राजस्व भूमि	पहाड़ चट्टान
dy	620	11-800	6-090		


¼3½ [kfut dk fooj .k &


I -Ø-	[kfut	fooj .k
1	नाम	पत्थर
2	पूर्वक्षित/अपूर्वक्षित	अपूर्वक्षित
3	अनुमानित भंडार	3,65,400 घ0मी0
4	ग्रेड	साधारण पत्थर
5	अन्य जानकारी (प्रश्नाधीन क्षेत्र के 100 मीटर के दायरे में स्थित पुल, नदी, रेल इत्यादि का विवरण एवं दूरी।)	नियमानुसार निर्धारित दूरी के दायरे में नहीं है।

¼4½ lyku&l ayXuA

I gh @&
dyDVj
ftyk cLrj



दीप-1/ अस्सवित क्षेत्र-
क्षेत्रफल 6.09 हे. 

2/ शेष भूमि 5.7 हे० 

तहसीलदार
वास्तागार, जिला बस्तर (छ.प.)

राजेश निरीक्षक
वास्तागार
23/11/16